o Plano de Lisboa de 1758

Walter Rossa
Universidade de Coimbra
ces

aula à Faculdade de Arquitectura
Universidade Técnica de Lisboa, 07 de Abril de 2010

primeira

“esta nova Roma”

Fernando A. da Costa de Barboza, 1751

Simão de Miranda, *Vista de Lisboa*; 1575 — AS(T)



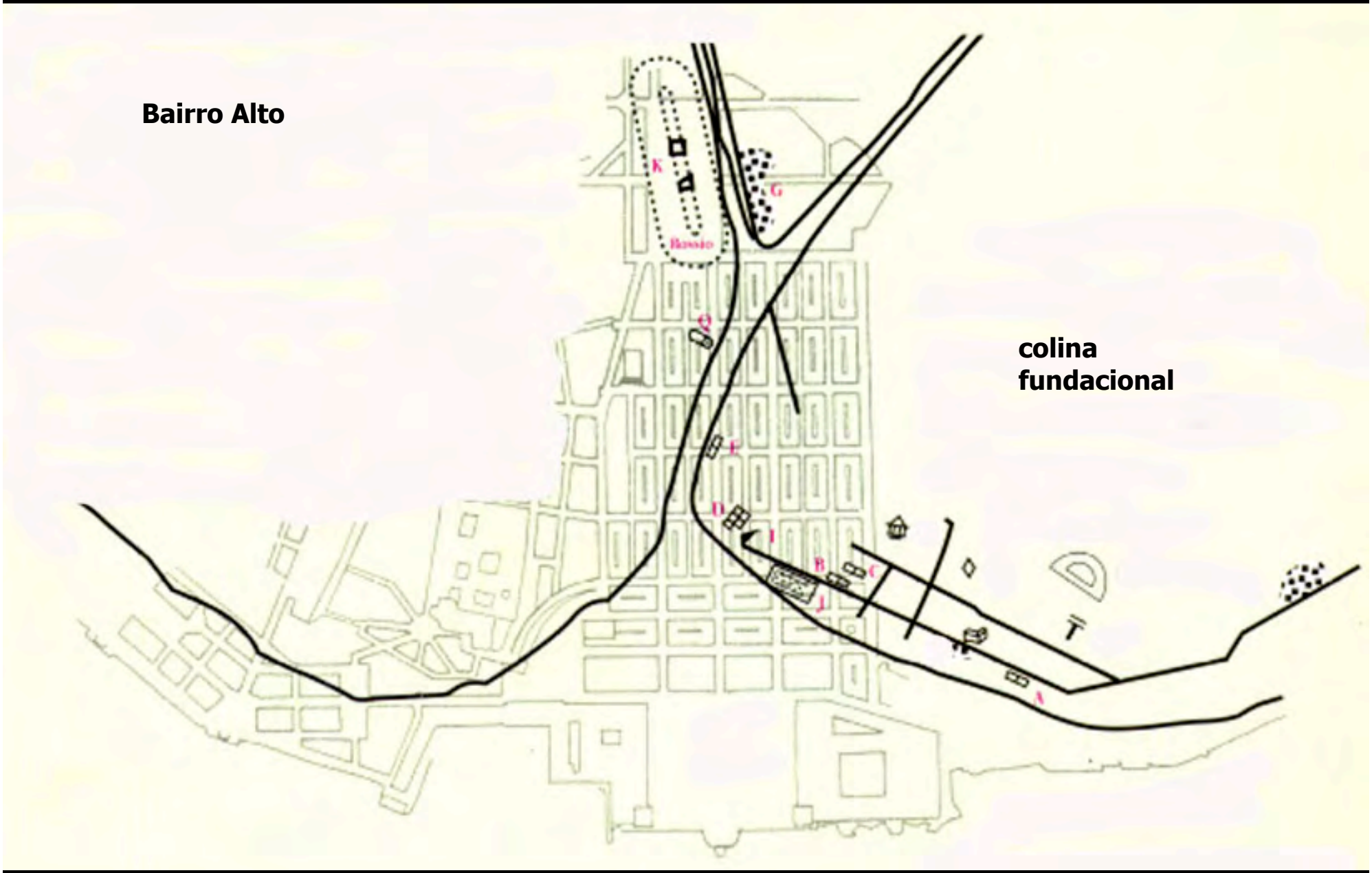
Bairro Alto
colina
fundacional
K
G
Rossio
Q
F
D
I
B
C
J
A

DESEMBARCACION DE SV M. EN LISBOA

JOÃO NUNES TINOCO, *PLANTA de LISBOA*; 1650 — MC

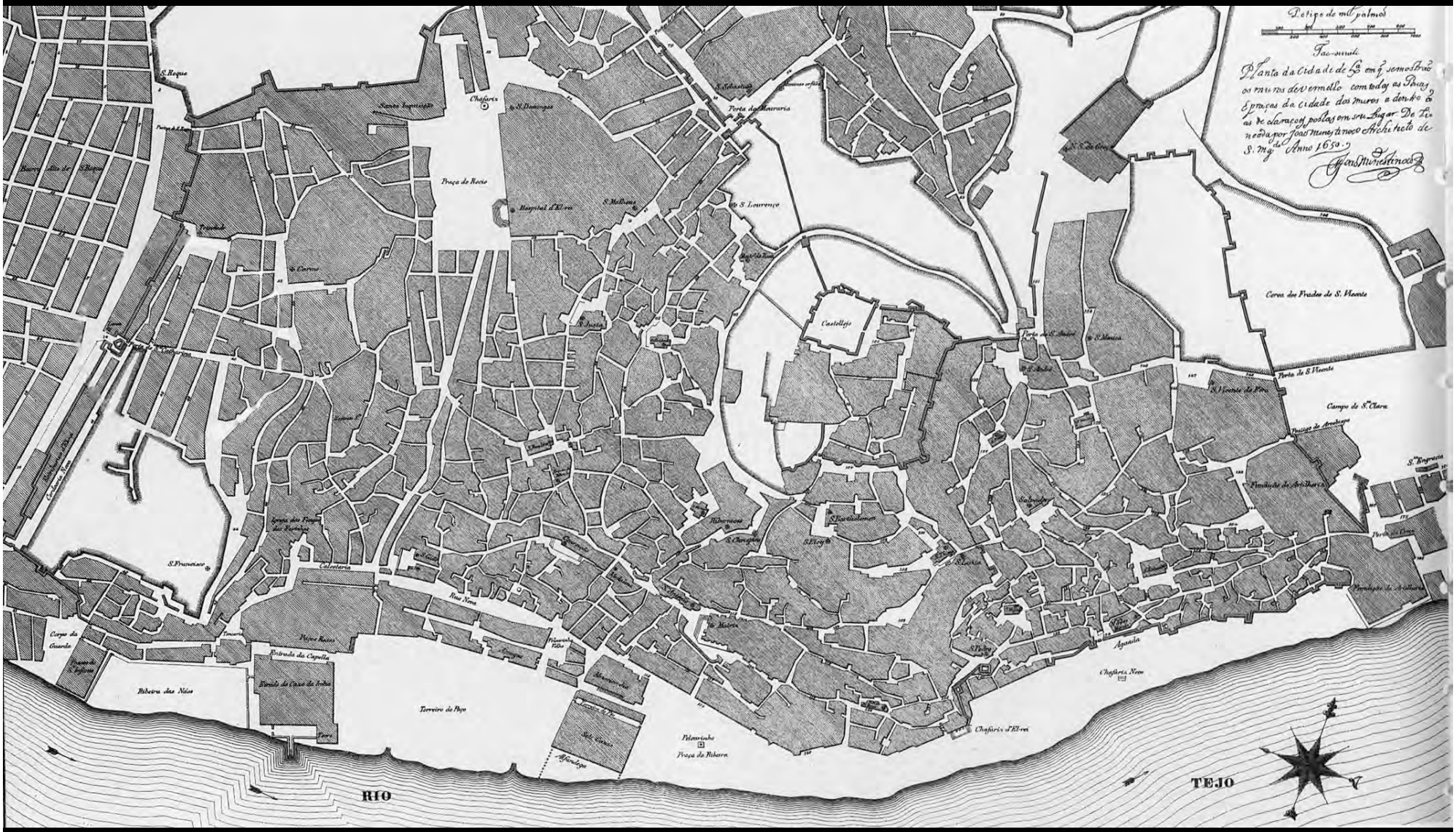

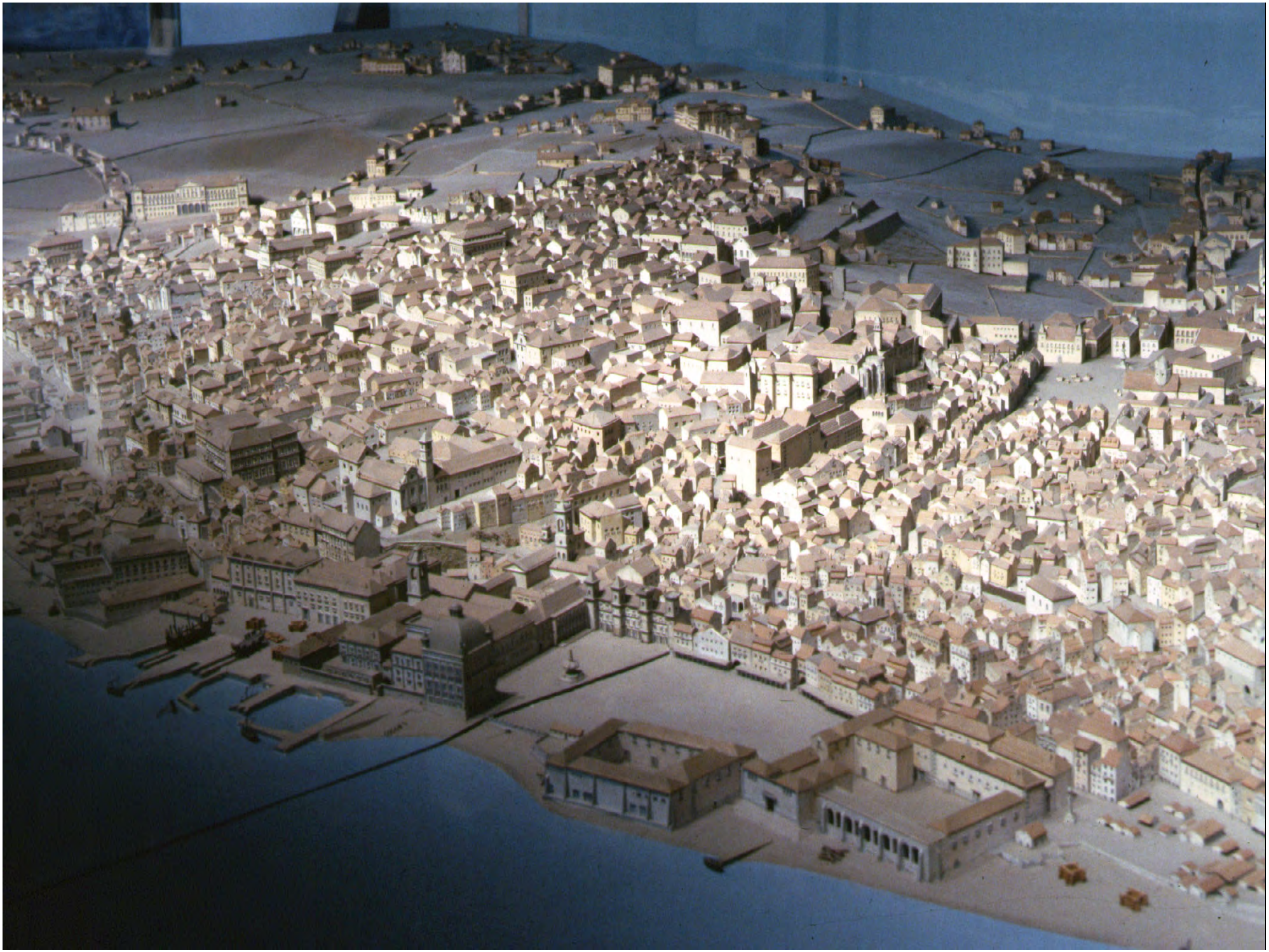

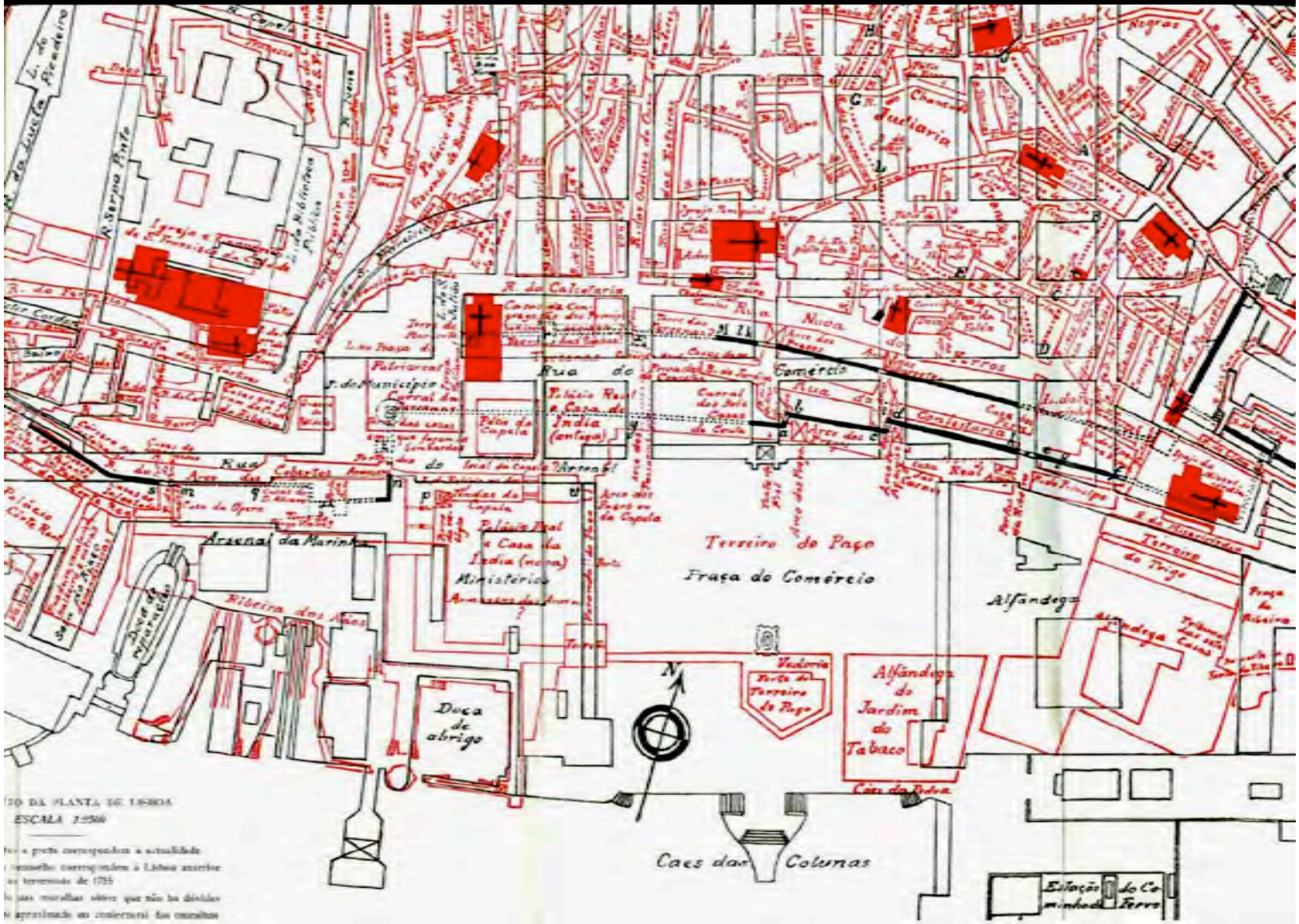
Rua do Comercio
Rua Nova dos Ferros
Rua do Arsenal
Rua da Alfandega
Terreiro do Paço
Praça do Comercio
Arsenal da Marinha
Ribeira das Naos
Doca de abrigo
Caes das Columas
Alfandega do Jardim do Tabaco
Alfandega
Terreiro do Trigo
Palacio Real e Casa da India (nova)
Palacio Real e Casa da India (antiga)
Ministerios
Palacio da Capela
Igreja e Mosteiro da Misericordia
Rua Serpa Pinto
Rua da Boavista
Rua da Assumpção
Estação do Caminho de Ferro
Vedoria do Terreiro do Paço
Caes da Pedra
Rua do Ouro
Rua da Prata
Rua Augusta
Rua Nova dos Ferros

***Pensieri* de F. Juvarra para Lisboa: Palácio Real e Patriarcal,** 1719 — MC(T)



***Pensieri* de F. Juvarra para Lisboa: Palácio Real e Patriarcal,**
1719 — MC(T)







***PENSIERI* de F. JUVARRA para um FAROL MONUMENTAL em LISBOA;** 1719 — BNU(T)









Planta Topographica do Sitio de N. Senhora das Necessidades. anno de 1745

A. Igreja de N. Snr.a das Necessidades.
B. Lagoa, de Palacio contigua á Igreja de N. S.ra
C. Jardim de Palacio.
D. Hospicio e cerca de oração dos PP. da Congregação de S. Filipe Neri, como se acha respon.te mapa.
E. F. G. H. I. L. M. Parte do muro da cerca, que se deve demolir, quando se continuar a Fortificação.
N. O. Muro, que se deve fazer no interior da cerca quando se demolir o exterior defeituoso.
M. P. Q. R. S. T. Continuação da cerca, até se encontrar com o terreno deputado p.a augmento do Hospicio.
V. Lugar reservado para augmento do Hospicio.
X. Marco de pedra dentro da cerca do Hospicio.
Z. Igreja de N. S.ra do Sacramento do Belem, e Tomar.
Y. Lugar do muro para o primeiro padrão.
M. Lugar do muro p.a o segundo padrão.

Inscripção p.a os dous padrões

No anno de 1745, em que se levantou este muro, e por esta parte fecha a cerca do Hospicio mandou o Rey D. José o Quinto N. S. por este padrão em redondo que na distancia de 2200 palmos pouco mais ou menos a contar do meio da porta da Igreja de N. S.ra das Necessidades para a parte do Norte se não levante edificio algum, por ser este terreno deputado p.a a Fortificação, e caso este se embarcação, quando se continuar, mudando se o P. á sua custa o muro para o interior da cerca, conf.e a Fortificação hoje se pagar cousa alguma pello dito terreno, como tudo se vê na planta, e Decreto registados na Secretaria das Fortificações, Contadoria Geral de Guerra, Junta do Terço Estado, e Torre do Tombo.

O Engenheiro, e Brigadeiro de Infanteria Manoel da Maya

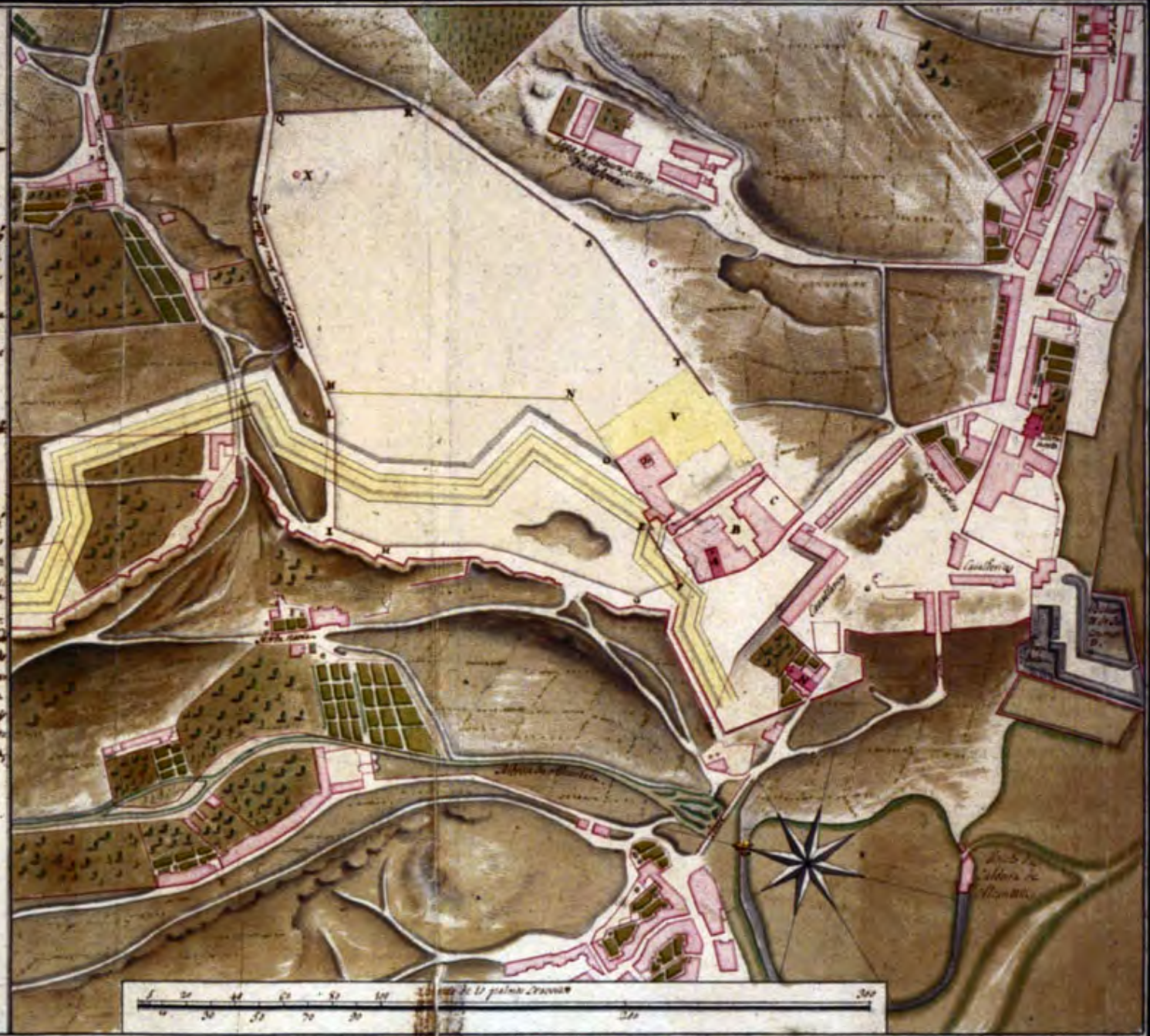

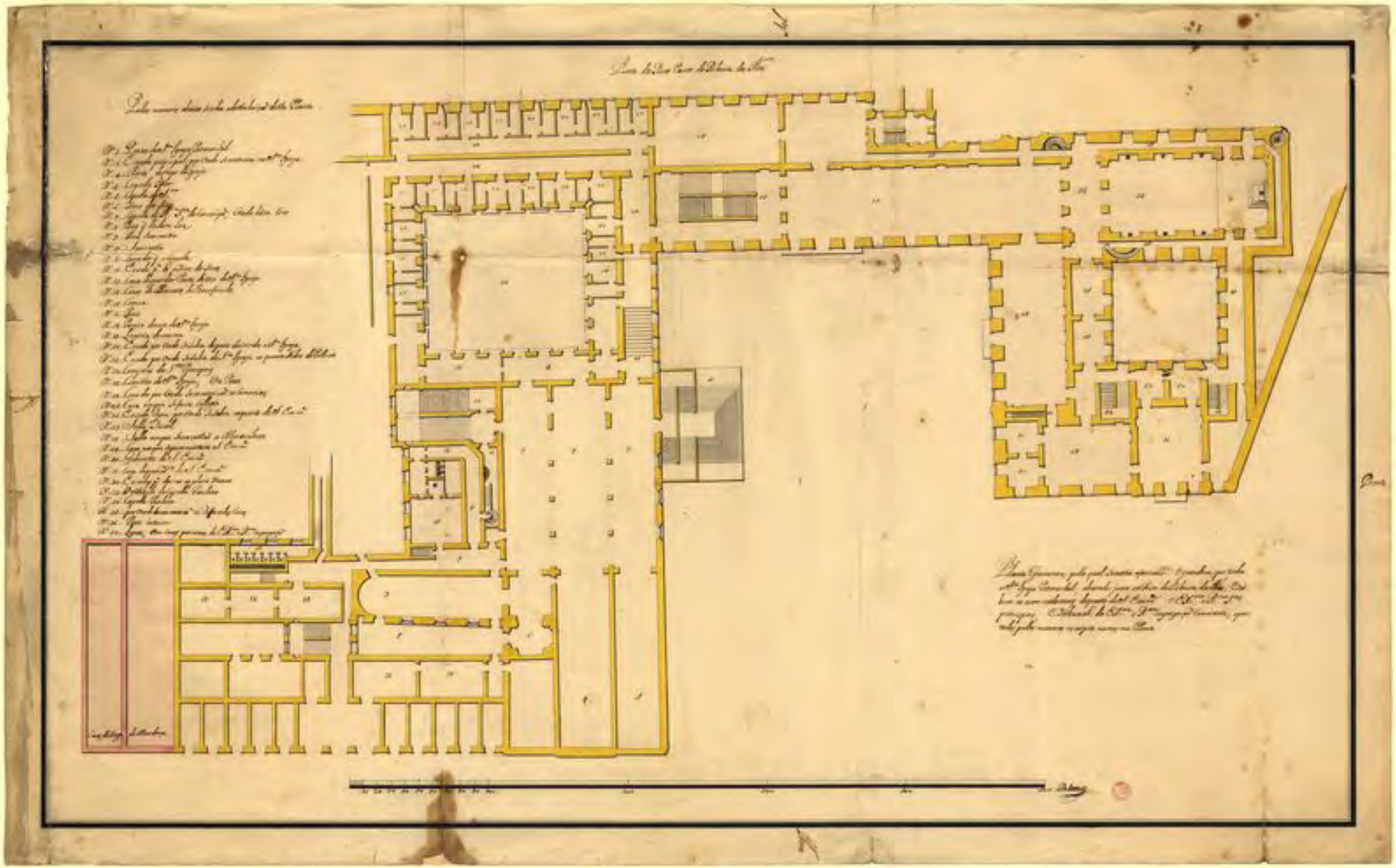

Elevação das Cazas que ao prez.se edificaõ na Rua dos Ourivez do Ouro



§ Nº 1º Do Alcance das Cazas, q o Senado mandou fazer o anno passado na Rua dos Ourivez do Ouro, dando ordem, se puzessem as suas Sacadas Na altura da Ley. § Nº 2º Beco § Nº 3º
Cazas, q agora se andaõ fazendo, q o duas gelosias de janella tem abentadas e nas quaes o Senado manda por as Sacadas mais baixas, quebrando a Ley, q poz, e com esta decezidem se
de a Fermosura da obra, a igualdade, que se pratica da Cas, filando com o perigo de cegarem as Carruagens as Sacadas, o qual se interessa evitar com a sobsd.a Ley. § Nº 4º Esta ultima Morada que o dono della
as suas Sacadas na altura, em q manda a Ley, fiando na mesma igualdade da Obra grande e Nobre, e o impede, marcharem as pontas mais baixas, quebrando a Ley e prejudicando ao bem commum. O qual só se em
que filando todas as sacadas Na mesma altura, Como tudo se mostra nesta Elevação §

Lisboa
Carta topographica
da parte mais arru
inada de Lisboa na
forma, em que se
achava antes da in
e destruição para
sobre ella se observa
rem as melhores
reparos necessarios

segundo

a *Dissertação*, opções urbanísticas fundamentais para uma Lisboa renovada

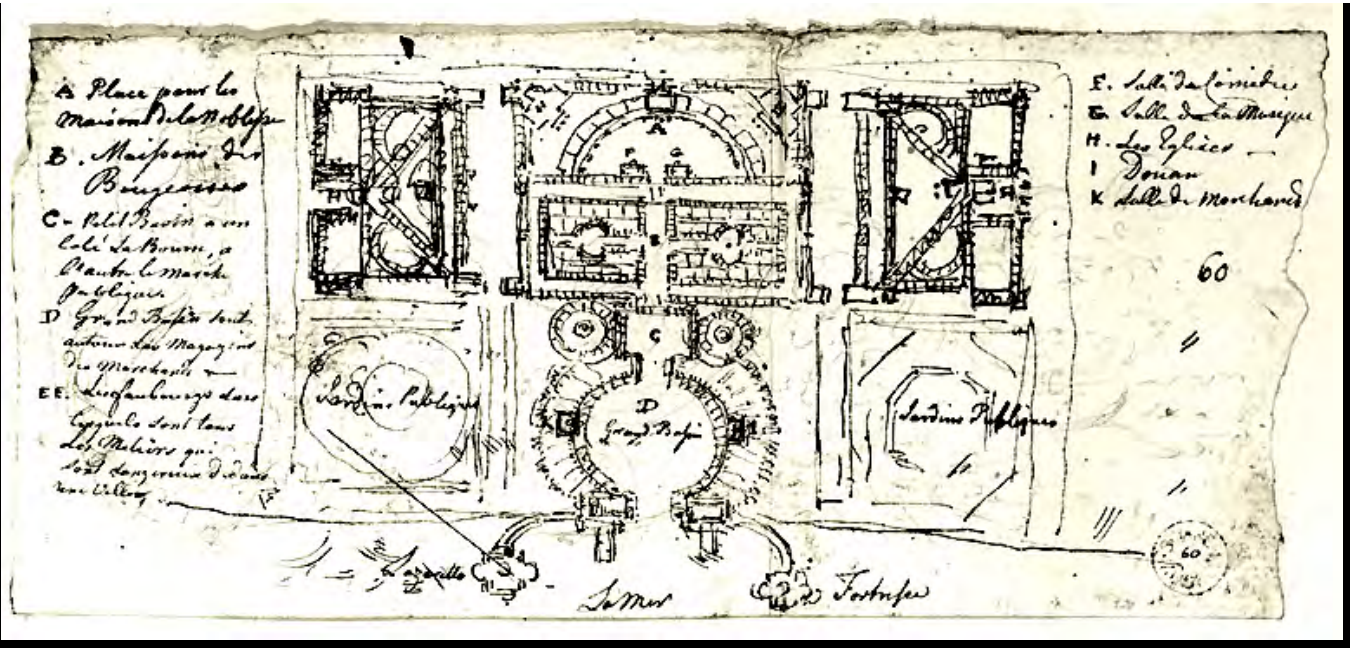
A. Place pour la Maison de la Noblesse
B. Maison des Bourgeoisie
C. Petit Bassin avec Celui de Neptune, à l'autre le Marché Public
D. Grand Bassin tout autour des Magasins du Marchand
E. Les Fontaines dans lesquelles sont tous les Poissons qui sont dans ces Vallons
F. Salle de l'Académie
G. Salle de la Musique
H. Les Eglises
I. Douane
K. Salle du Marchand
60
Jardins Publiques
Jardins Publiques
Fontaine
Fontaine
60

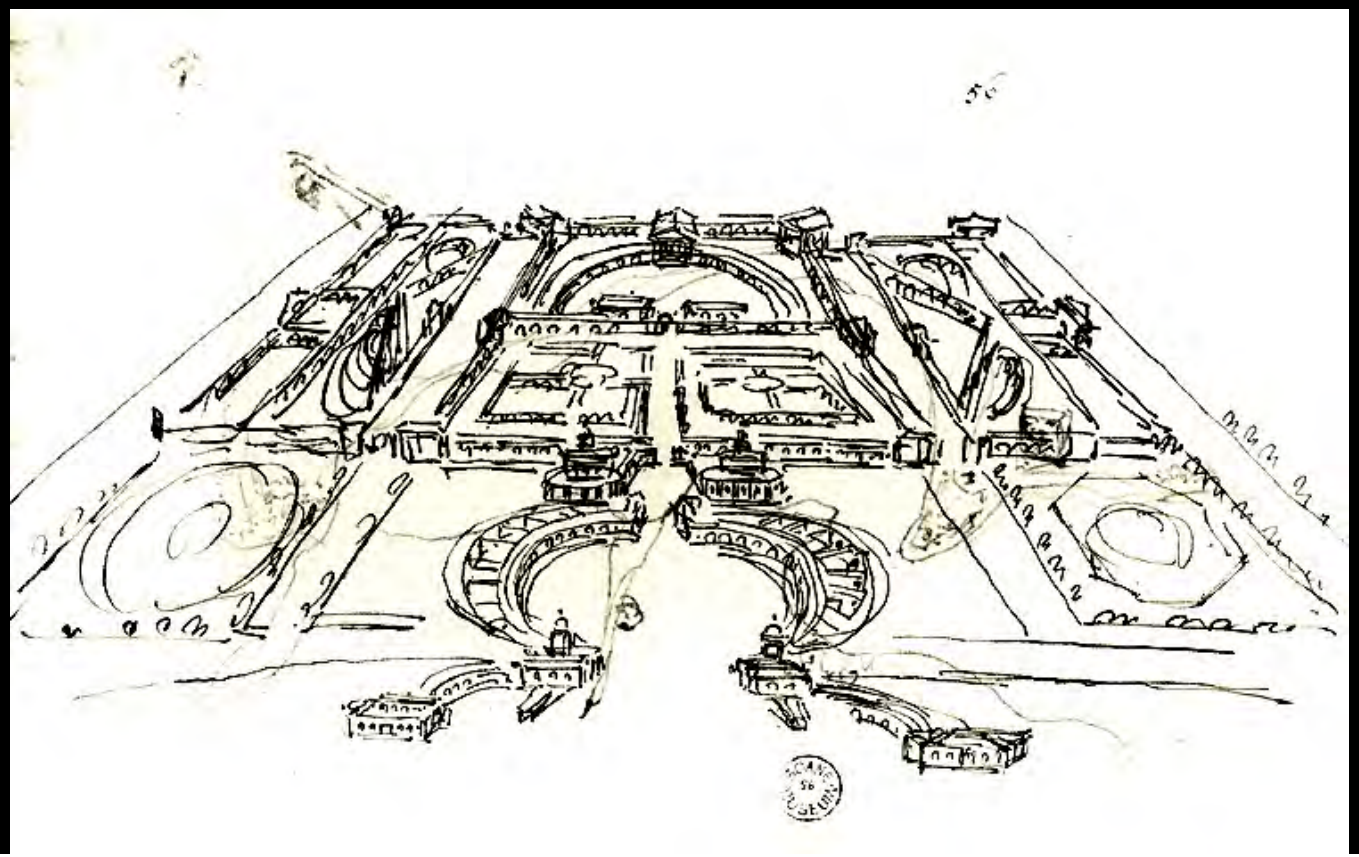
56

de edificio mais nobre para o Terreiro do Paço com seus pateos com mezaninos contra as inclemencias do tempo, dous pavimentos de janellas rasgadas (dos quais hum se poderá abater parecendo grande a altura) e outro pavimento de mezaninos junto aos telhados; e divisões de paredes altas para deffensa da communicação dos incendios; E todas estas sinco ultimas representações são expressadas pello Capitão Eugenio dos Santos, e Carvalho.

Che quanto me foi possivel unir nesta 3.ª parte, guardando o restante para a quarta. Lx.ª 31 de Março de 1756

BIBLIOTECA NACIONAL

Additamento.

Em decimo lugar offereço a planta n.º 5. p.ª a renovação da cidade de Lisboa baixa arruinada sem attenção á conservação de sitios de templos ideada pello Cap.m Eugenio dos Santos, e Carvallo na qual a cor amarela mostra o que se fará de novo, e o vermelho o que se conserva do antigo.

Em undecimo lugar offereço a planta n.º 6. p.ª a renovação de Lisboa baixa arruinada sem attender á conservação de sitios antigos ideada pelo Capitão Elias Sebastião Lopes. Lx.ª 19 de Abril de 1756.

Manoel da Maya

Planos para a reconstrução de Londres
Evelyn (2)
e
Wren

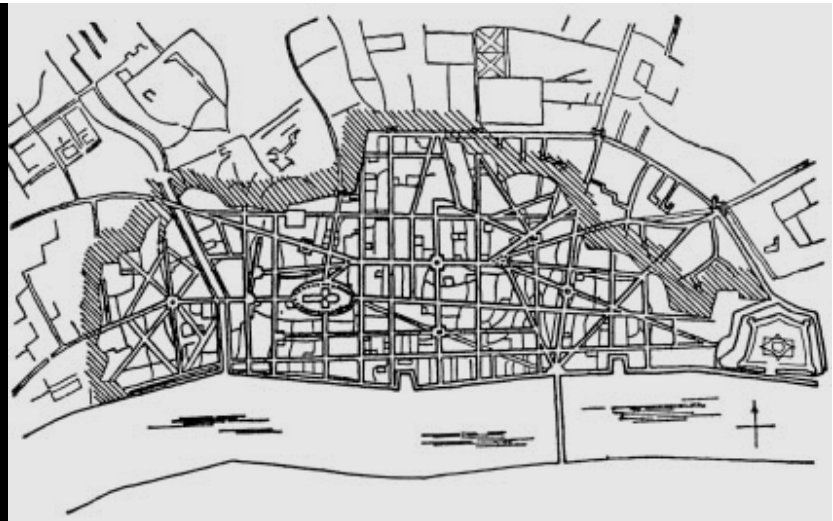

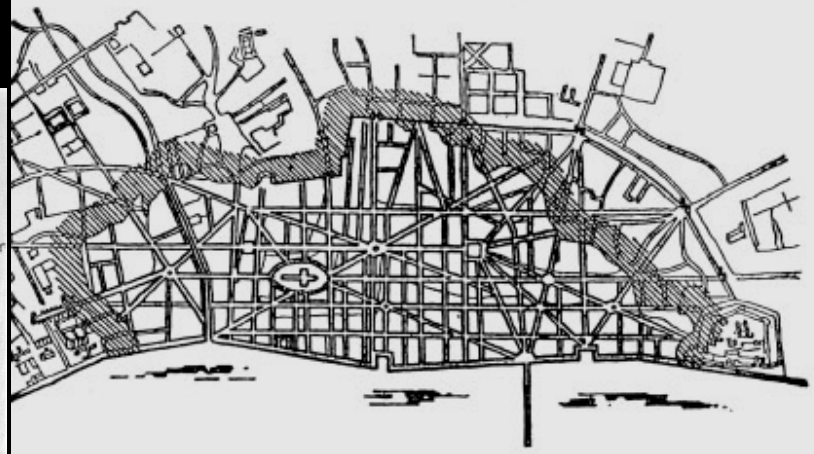

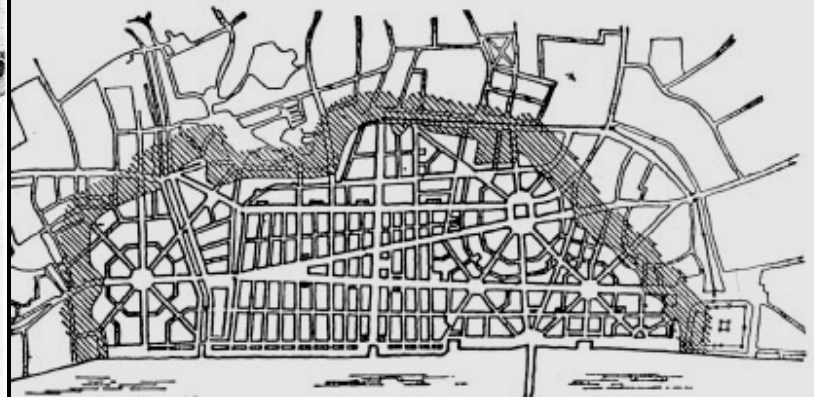

Londres destruida e
plano para a reconstrução de Robert Hook

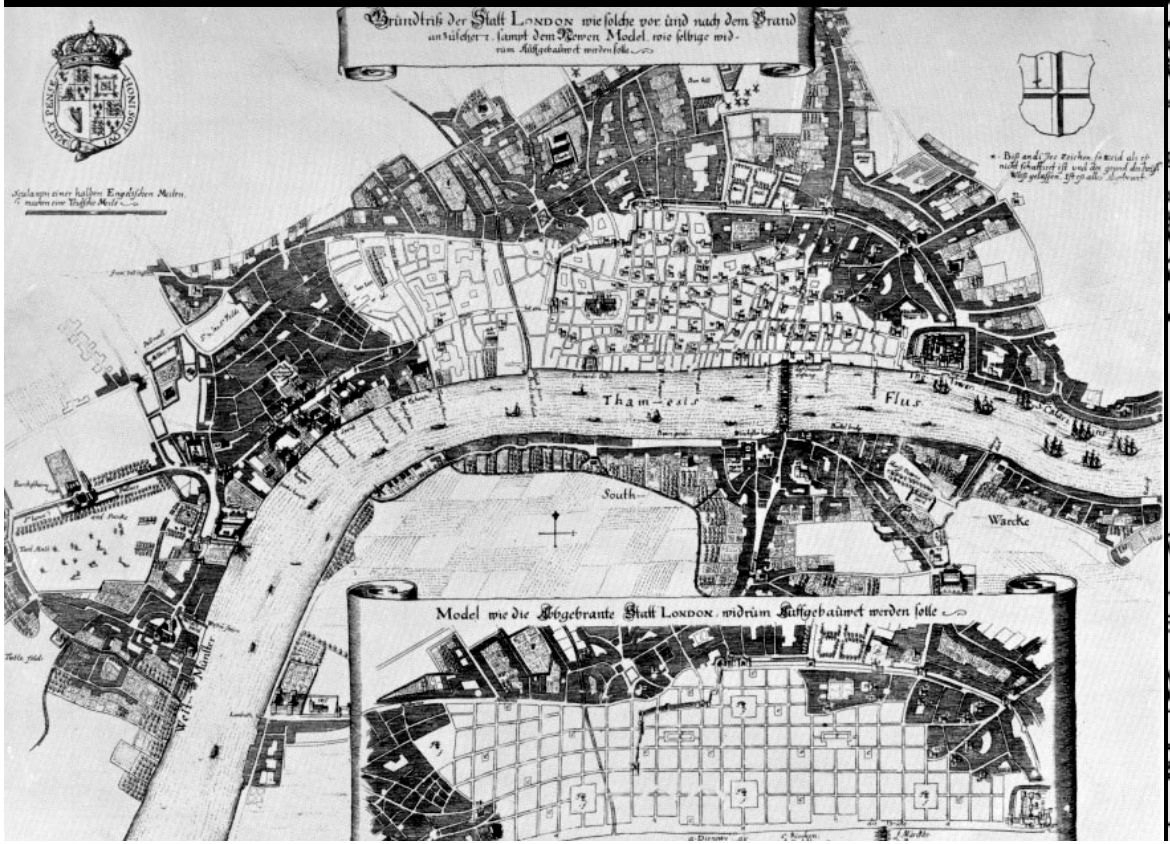

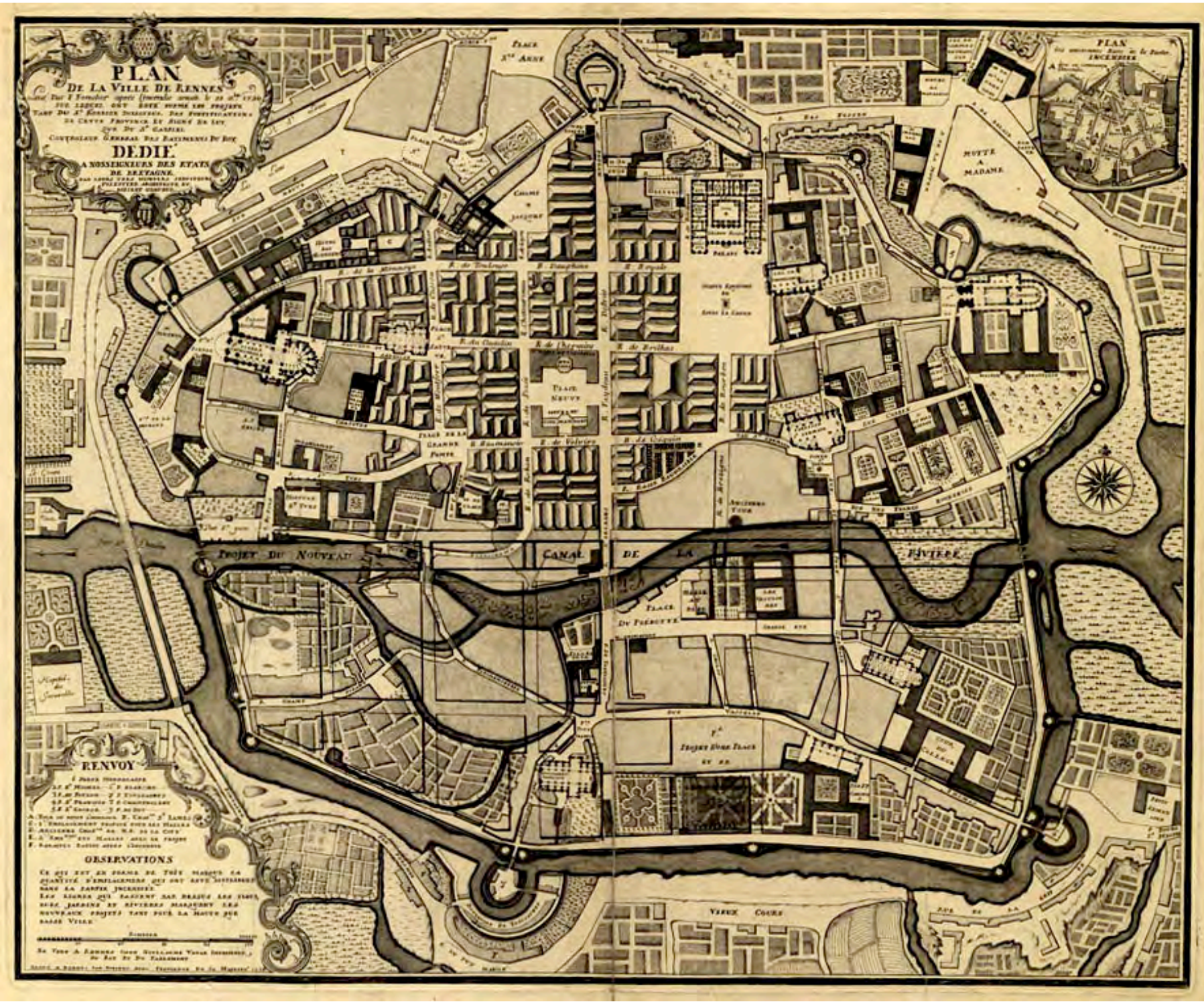
PLAN
DE LA VILLE DE RENNES
DEDIE
A NOSSEIGNEURS DES ETATS
DE BRETAGNE
PLAN
INCENDIE
MOTTE
A
MADAME
PLACE
NEUVE
PROJET DU NOUVEAU
CANAL
DE
LA
RIVIERE
PLACE
DU PARLEMENT
VIEUX
COURS
RENVOY
OBSERVATIONS

Parte mais nobre do Palacio do Rey de Portugal arruinado pelo Terramoto do dia primeiro de Novembro de 1755 e depois abrazado com o Incendio que o reduzio ao estado em que se vê

N.º 1 Huma grande Salla que servia p.ª as Embaixadas.
N.º 2 Bibliotheca.
N.º 3 Quarto do Ex.mo Marquez de Marantes.
N.º 4 Janella por onde lançarão a Mascarenhas.
N.º 5 Janella onde se armava a Tribuna Regia p.ª as funcções publicas.
N.º 6 Porta da Casa da India.
N.º 7 Torre do Relogio.
N.º 8 Rua que conduz ao Terreiro do Paço.
N.º 9 Palacio do Ex.mo Conde da Ribeira.
N.º 10 Torre da Fragueria da N.S.ra dos Martires.
N.º 11 Passeio da Artilheria com que se intentou destruir o resto do Palacio.

Desenhos para fachada tipo anexos à *Dissertação* de Manuel da Maia, Eugénio dos Santos, 1756 — MC(L)



Desenho para fachada tipo anexo à *Dissertação* de Manuel da Maia, Eugénio dos Santos, 1756 — MC(L)



Pedro Gualter da Fonseca e Franciso Pinheiro da Cunha
1756 — MC(L)

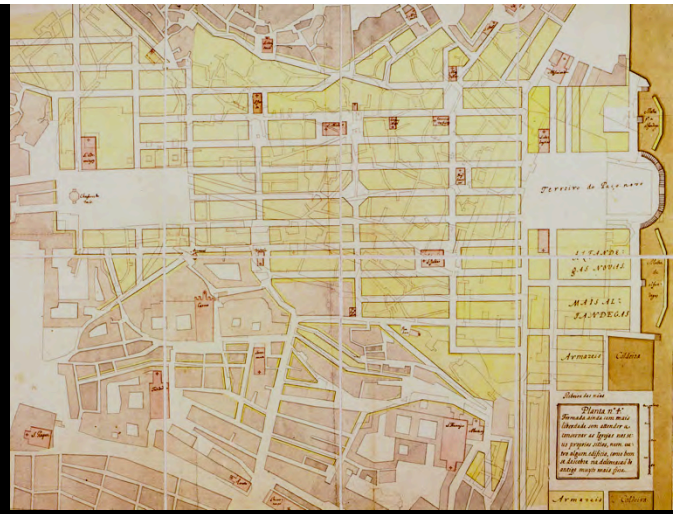

Pedro Gualter da Fonseca,
1756 — MC(L)

Elias Sebastião Poppe e José Domingos Poppe
1756 — MC(L)

Esquiço de Eugénio dos Santos,
1756 — IGP

Eugénio dos Santos e Carlos Andreas
1756 — MC(L)

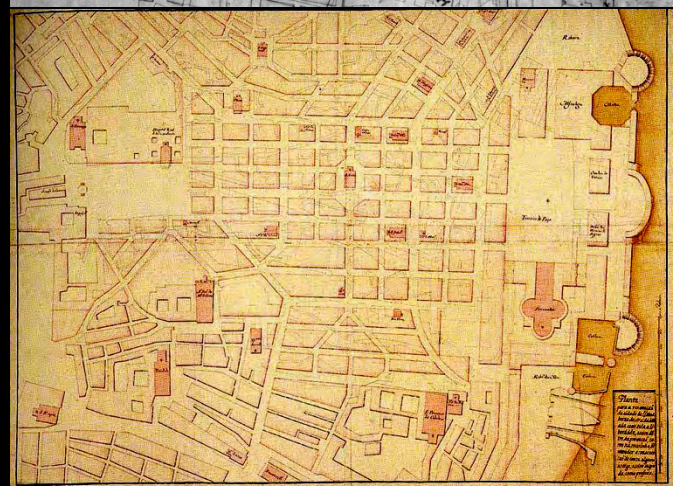

Elias Sebastião Poppe
1756 — MC(L)

Estudos de Eugénio dos Santos e Carlos Mardel para a versão final do Plano, 1756/8 — IGP

Eugénio dos Santos e Carlos Mardel, o Plano de 1758 — IGP

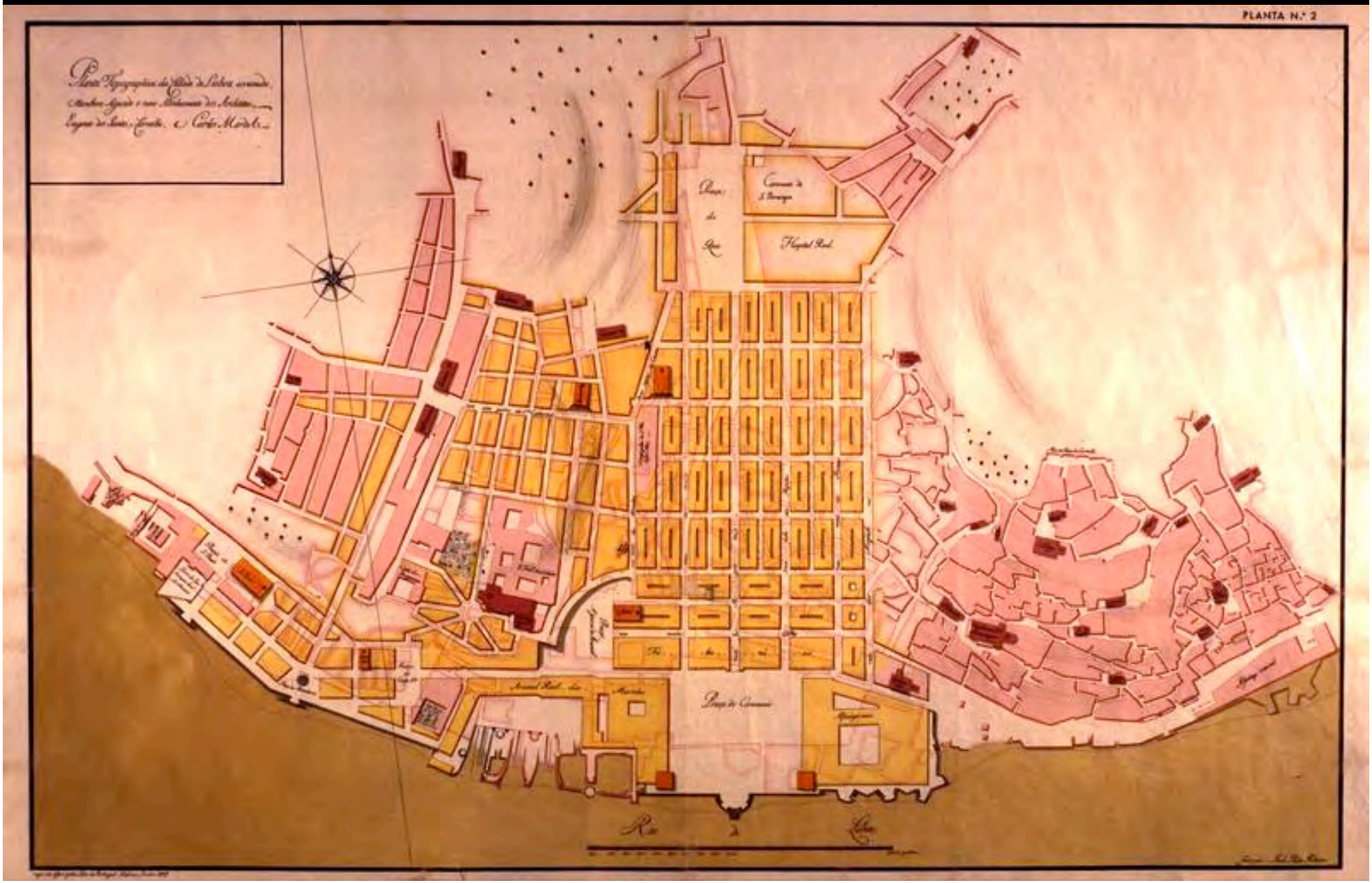

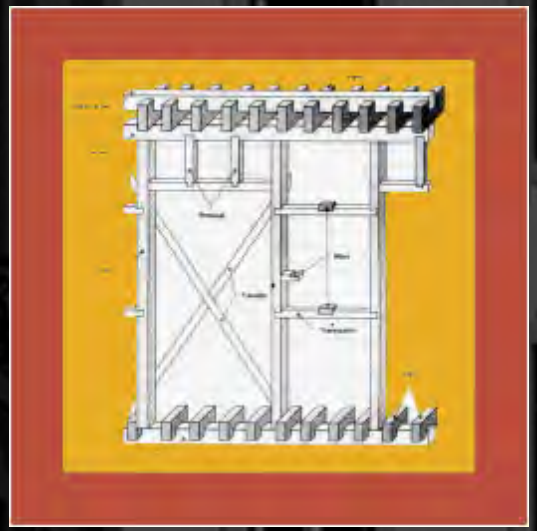

terceira

o plano: a novidad e da reforma

João Horta, *Vila Real de Santo António, forma limite no Urbanismo Histórico Português*, Universidade do Algarve, Faro, 2007

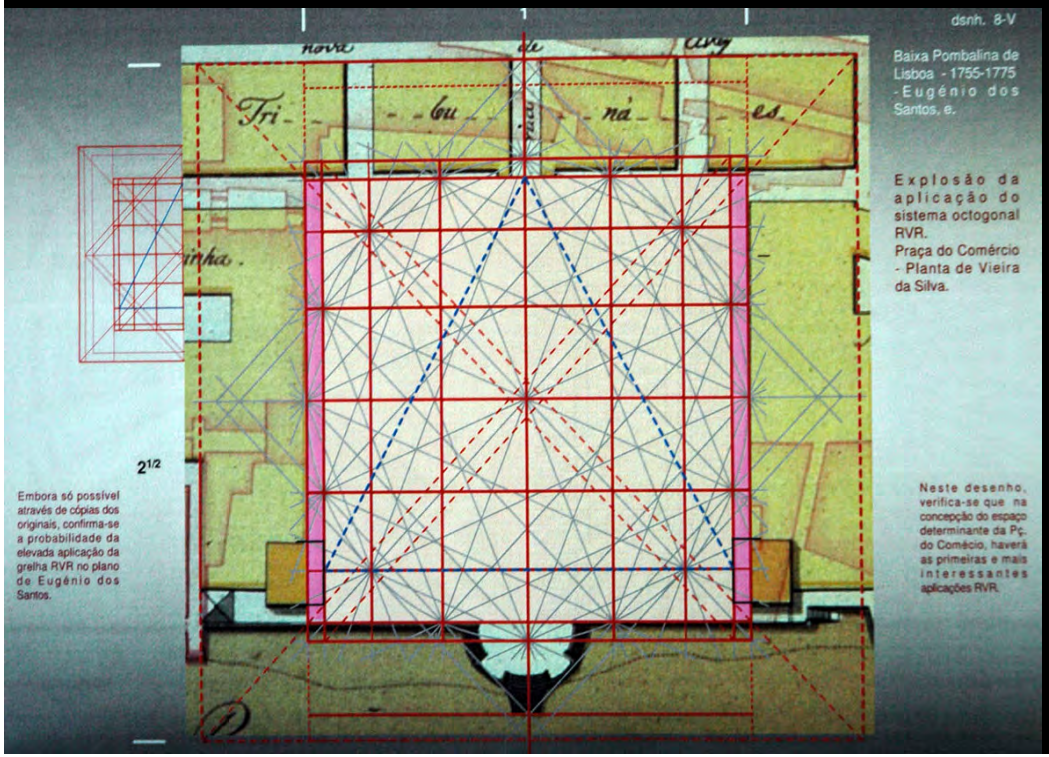

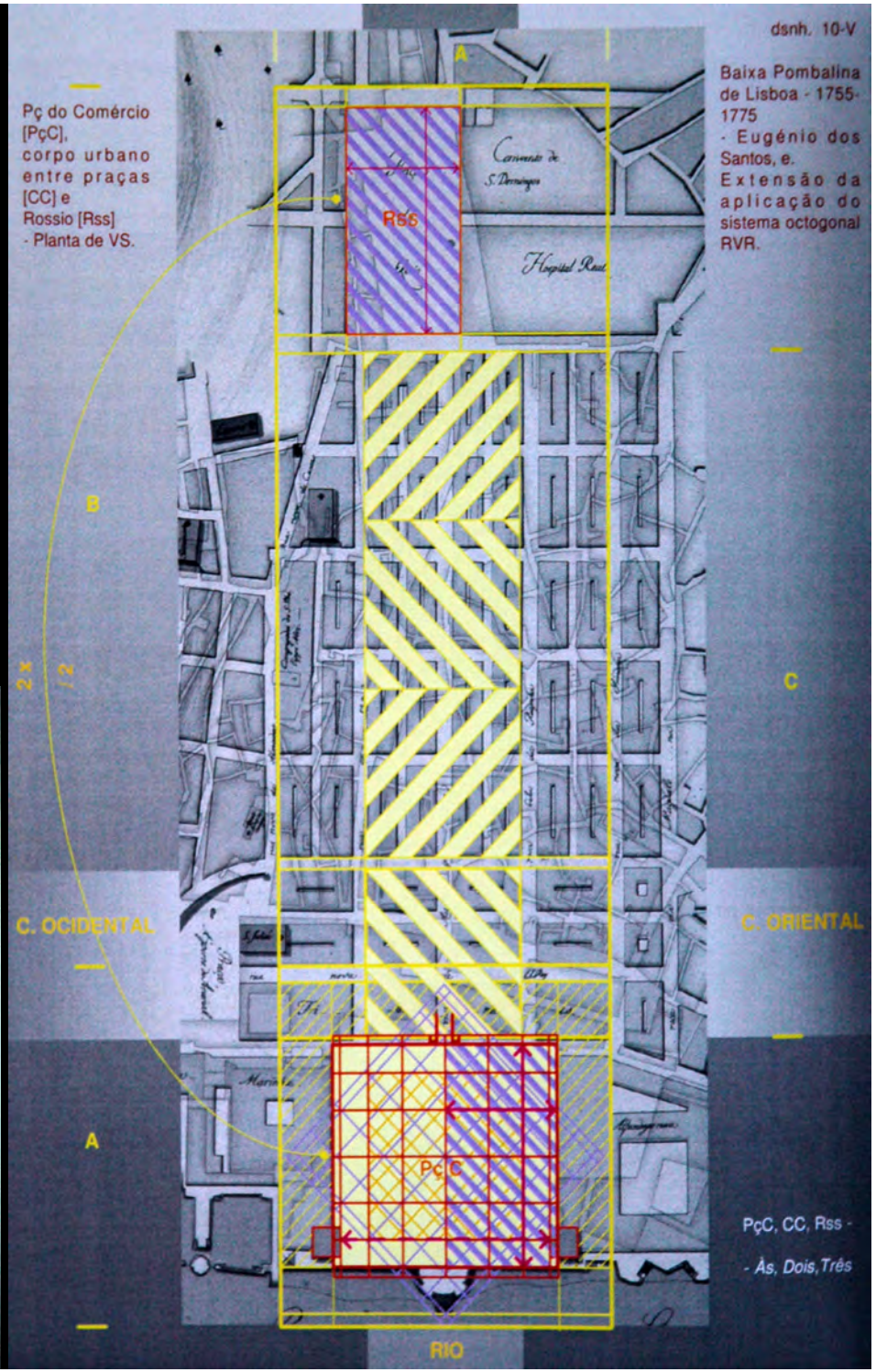

Desenho tipo para as fachadas anexo ao Plano, Eugénio dos Santos, 1758 — MC(L)





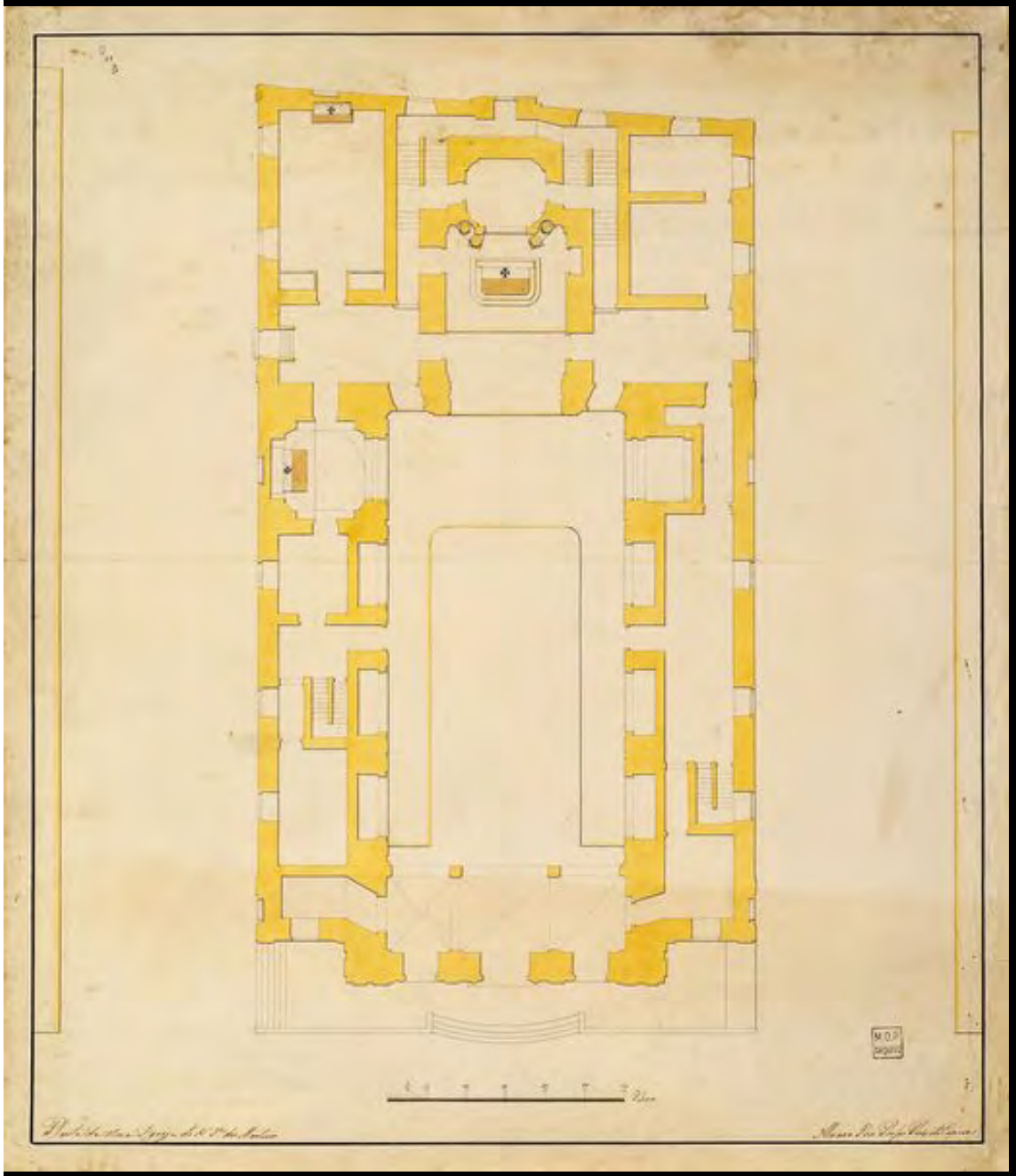

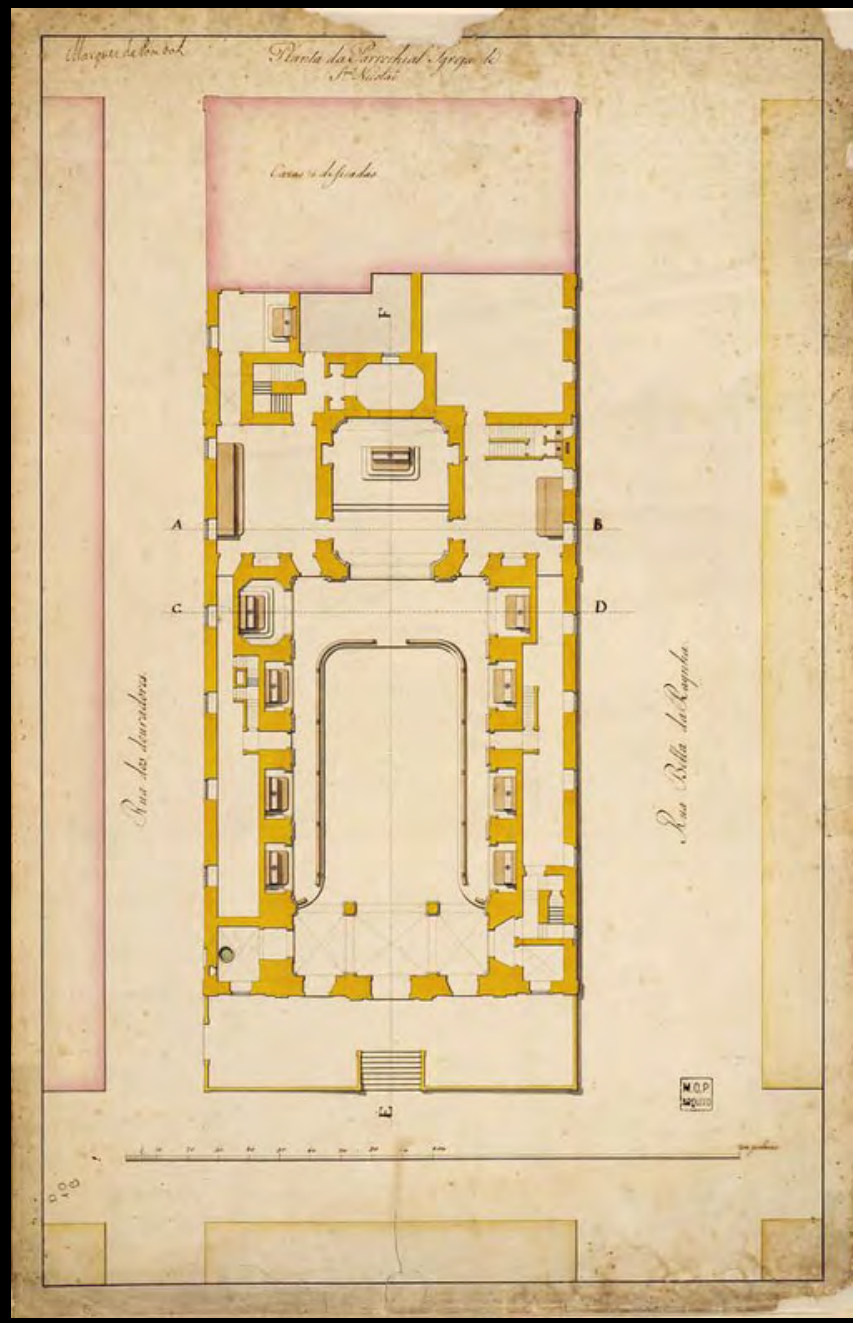
Planta da Parrochial Igreja de
Rua da Carreira
Rua Bella da Rainha
A
B
C
D
E
F
M.O.P.

Conde de Oeiras

Perfil da Igreja de Nossa Senhora da Conceyçao dos Freyres tirado na linha reprezentada na Planta com as letras A. B.

PLANTA DA FREGUEZIA DE S. NICOLAO

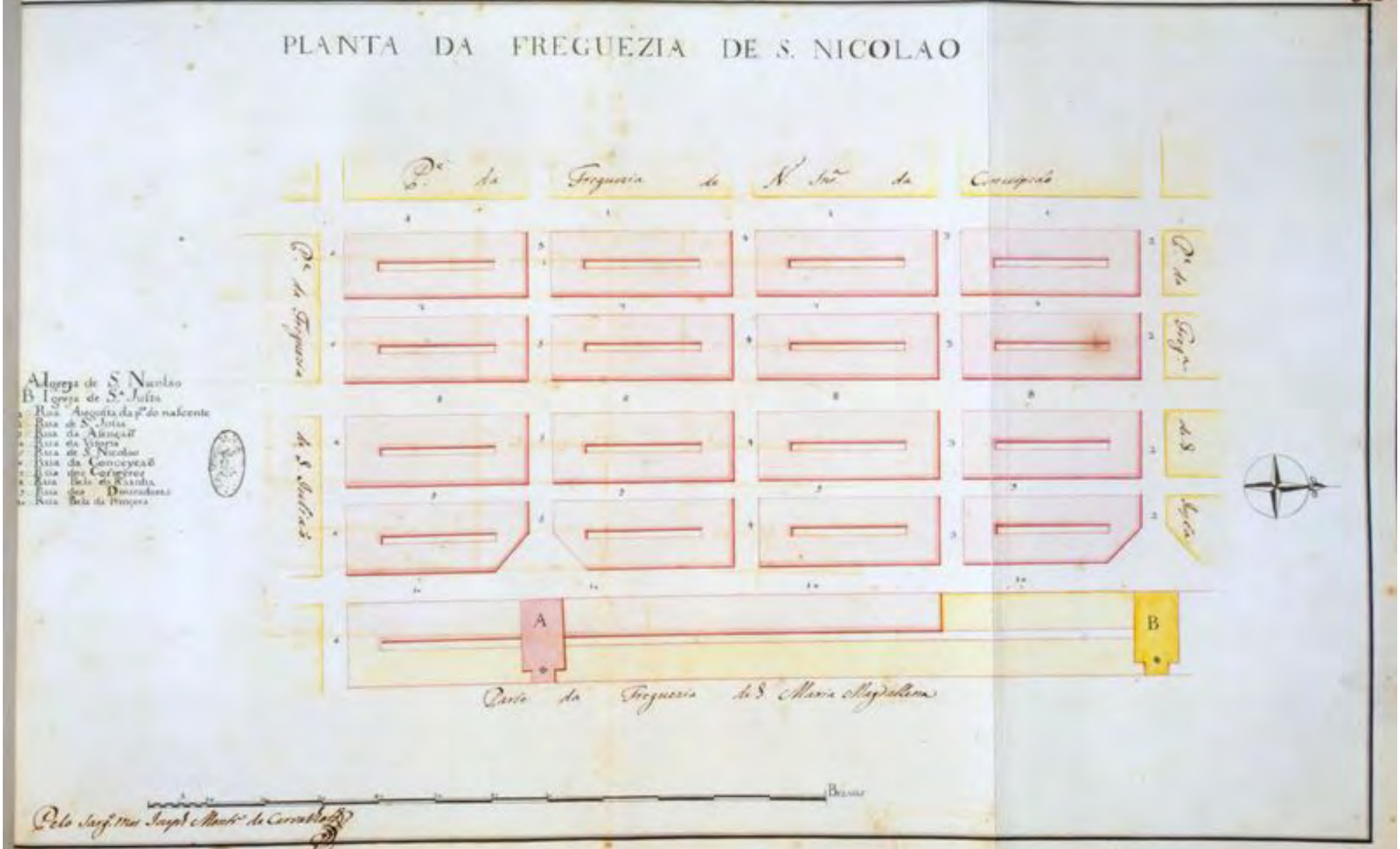

Pelo Sargto Mor Inspor Manoel de Carvalho

José Monteiro de Carvalho, Progeto para as padarias, c.1769 — AHMOP

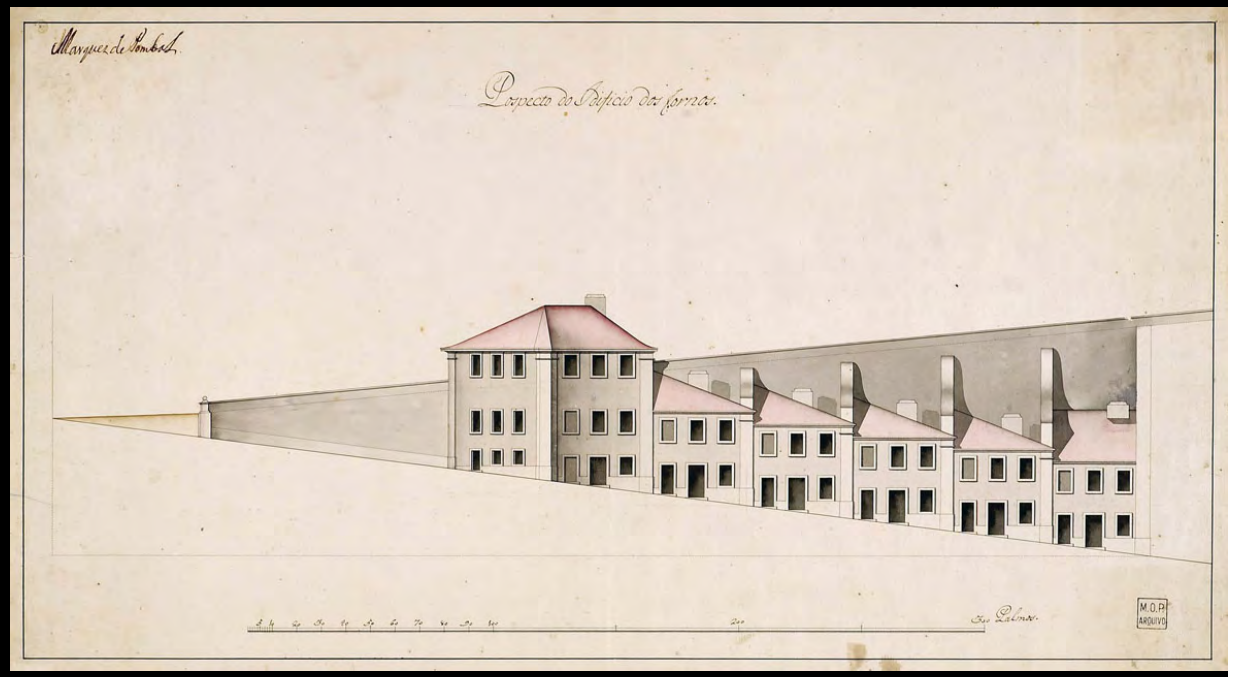

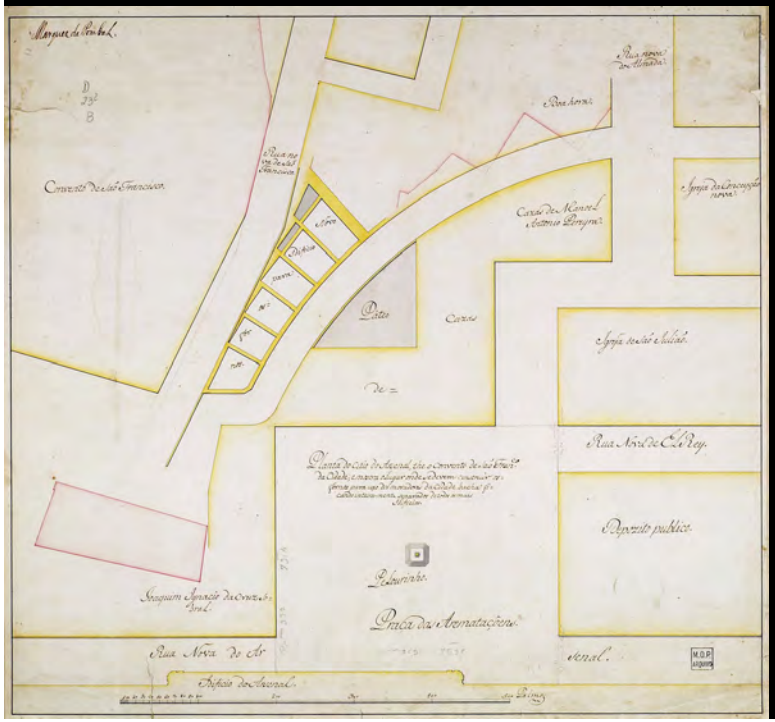

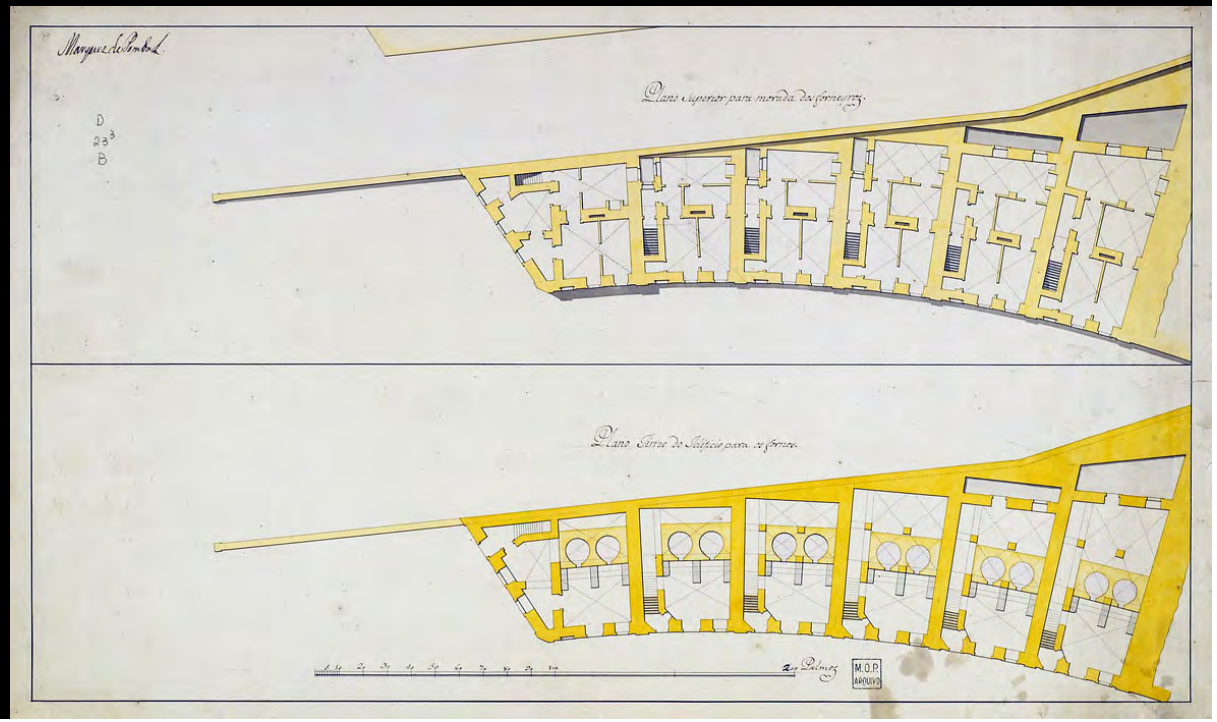

Bairro da Liberdade
Monsanto
PLANO DA FOLHA XXIV
PLANO DA FOLHA XXIII
Madre de Deus
PLANO FOLHA DA LEGENDA DOS PLANTÉIS
BEATO
Grilo
Xabregas
Bairro Salazar
Santo Amaro
NOVA BAIXA
LISBOA
ALCÂNTARA

Planta

Planos alternativos para o bairro industrial das Amoreiras, anónimo e Carlos Mardel, 1756 — MNAA

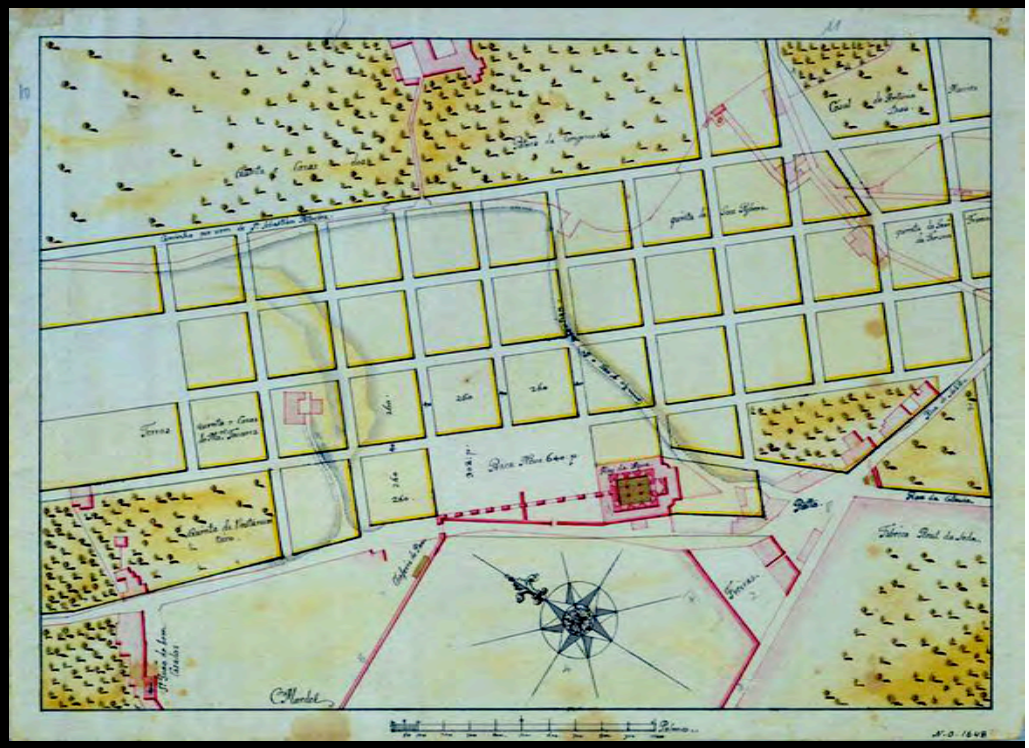

PLANTA
Rua de S. Pedro
Rua de Sapateiro
Rua de Rego
Rua de Pedro
Rua de S. Antão



Spacato tipo para as vias
Eugénio dos Santos, 1758 — AHMOP



Apontamento feito a partir das *Mémoires...* de Pierre Patte (1769), Cirilo W. Machado, c. 1800



1º PROJECTO para a
PRAÇA DO COMÉRCIO,
Eugénio dos Santos, 1758 — AHMOP

PROJECTO e FOTOGRAFIA do HÔTEL DIEU em
LION, Soufflot, 1733

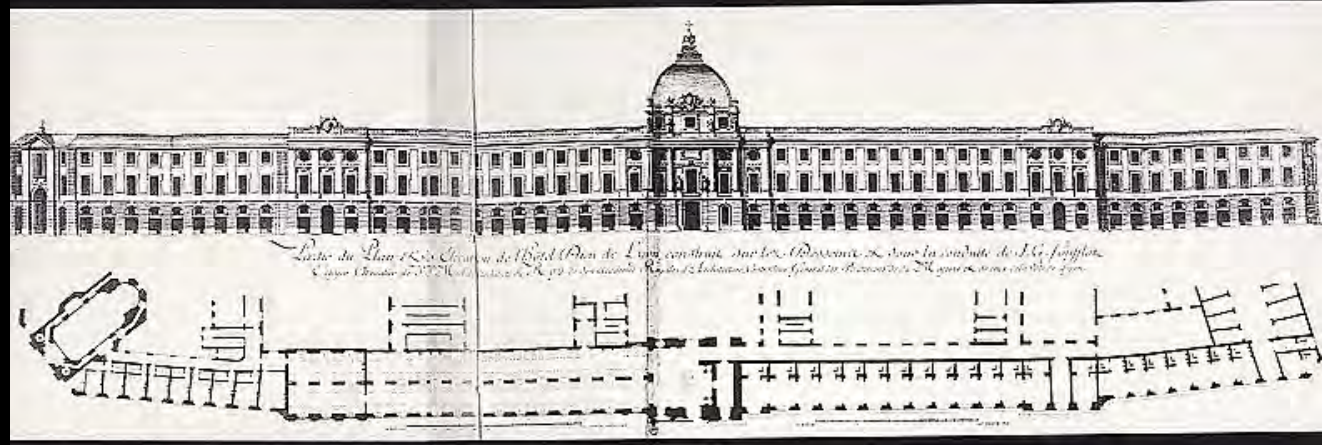



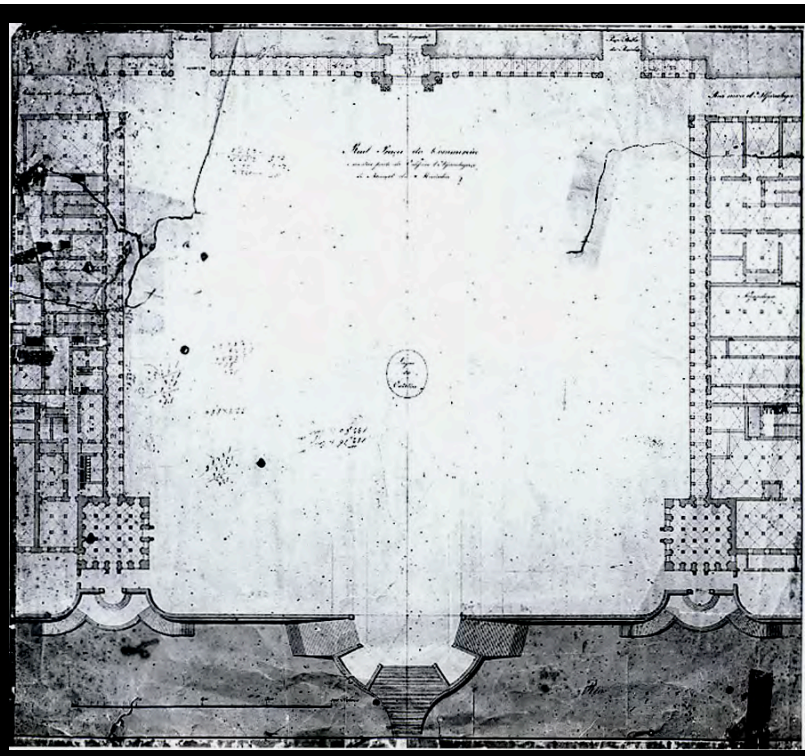





João Horta, *Vila Real de Santo António, forma limite no Urbanismo Histórico Português*, Universidade do Algarve, Faro, 2007

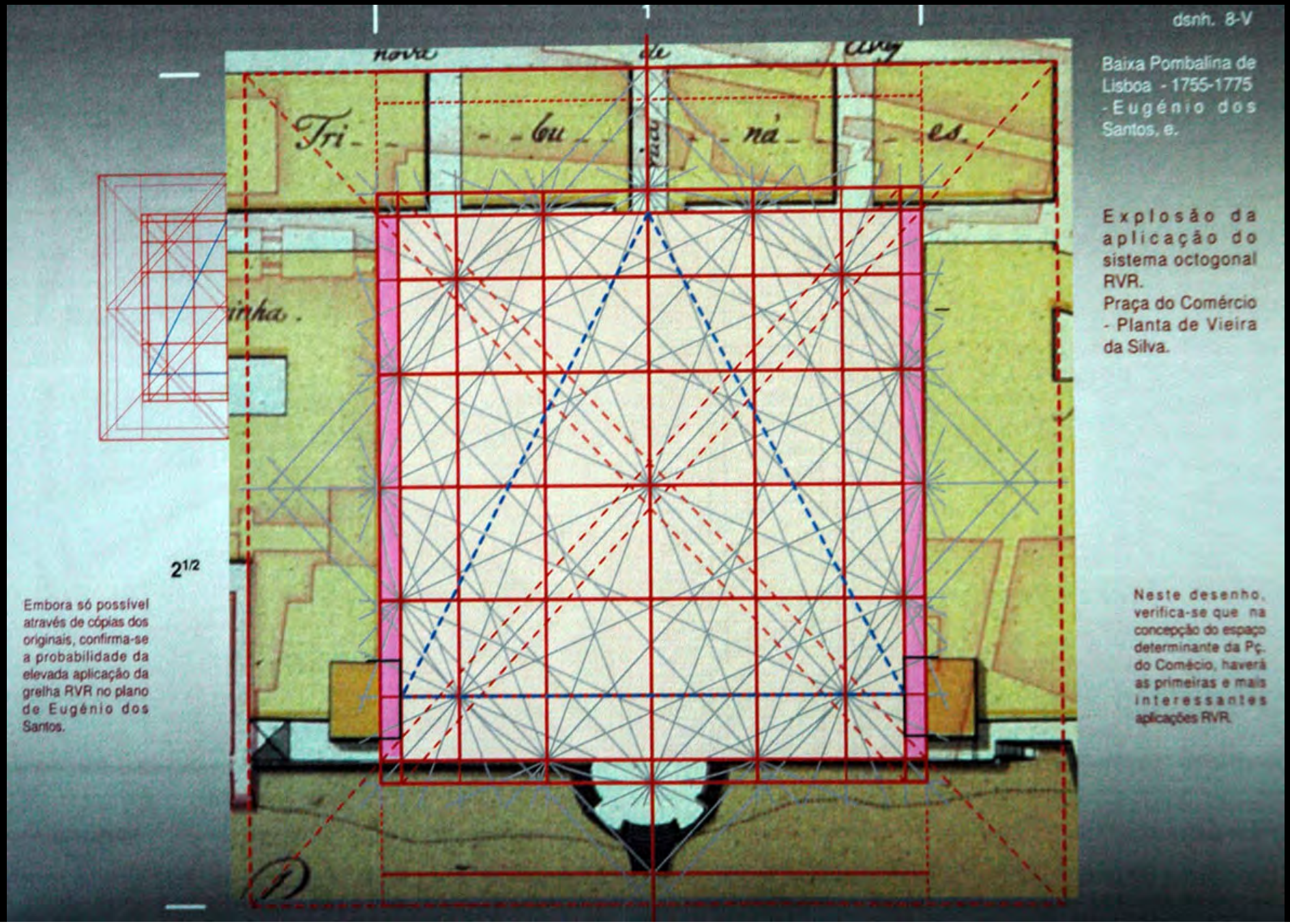

Lisboa 1758
O PLANO DA BAIXA HOJE
DVD
LISBOA
Turismo de Lisboa
DVD ROM para sistemas operativos MAC OS e Windows



o Plano de Lisboa de 1758

Walter Rossa
Universidade de Coimbra
ces

aula à Faculdade de Arquitectura
Universidade Técnica de Lisboa, 07 de Abril de 2010